

#### 4ª ETAPA:

## CUMBRES MAYORES /HINOJALES



Esta etapa, en su mayoría de fácil trazado, conecta las localidades de Cumbres Mayores con el pequeño pueblo serrano de Hinojales. Dentro aún del Parque Natural de Sierra de Aracena y Picos de Aroche seguimos disfrutando de tramos de antiguos caminos empedrados que añaden un valor al discurrir por el sendero.

Mientras nos distanciamos al sur, del paisaje fronterizo entre Andalucía y Extremadura nos adentramos en una zona más umbría donde quejigos y alcornoques dan fe de la humedad y el cercano nivel freático. De hecho gran parte del camino coincide con el trazado del venero que abastece de agua a Hinojales. Este ambiente ofrece la oportunidad de encontrar uno de los pocos rodales de castaños, símbolo de esta sierra.

Aunque la mayoría del trazado discurre por antiguos caminos, parte de él coincide con una carretera A-5300 que no pierde el encanto, pues permite disfrutar de unas panorámicas inmejorables a nuestra espalda de los valles salpicados por pueblos onubenses y extremeños. El puerto de Gracia marca este tramo intermedio.

56

GR-48 Huelva


Salvo algunos tramos donde el camino se vuelve senda y pedregoso, en su mayoría es una etapa ideal para realizarla a pie en bici o caballo, tan solo encontraremos una subida hasta el puerto Gracia en la sierra del Viento.


**Inicio:** Cumbres de San Bartolomé  
**Final:** Hinojales  
**Distancia aproximada:** 12,6 km  
**Tiempo estimado:** 4 horas


#### Accesibilidad:




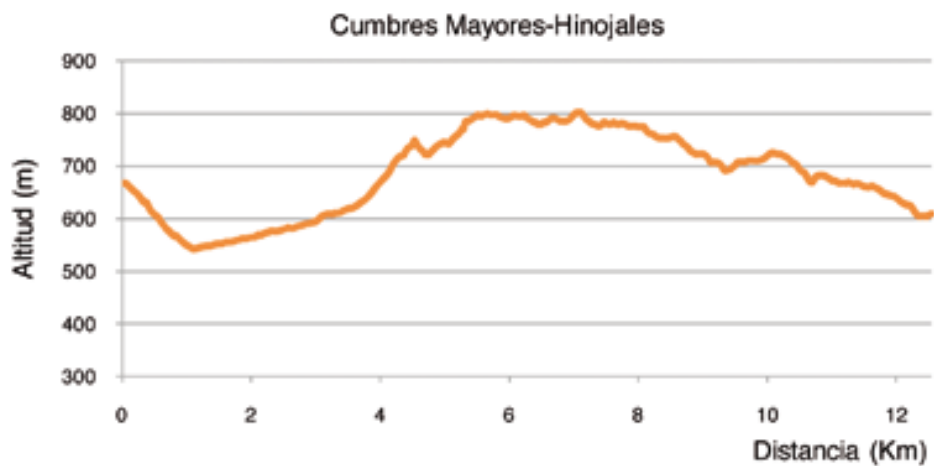
#### Dificultad. Valoración según método Mide:

 **Medio:** Severidad del medio natural. **1**

 **Itinerario:** Orientación en el itinerario. **2**

 **Desplazamiento:** Dificultad en el desplazamiento. **2**

 **Esfuerzo:** Cantidad de esfuerzo necesario. **3**



## DESCRIPCIÓN DEL ITINERARIO

El sendero sale de la población de Cumbres de San Bartolomé por un túnel que pasa bajo la carretera de circunvalación junto a la gasolinera. A partir de este paso subterráneo coincide con un antiguo camino empedrado. Un bonito pilar nos sorprende a la derecha antes de iniciar el descenso al frente. El pilar-abrevadero mantiene un frontón que lo adorna, y el agua vierte en uno de sus laterales en dirección al sur donde se localiza otra pequeña pileta que mantiene la forma característica dada a la piedra para el llenado de cántaros y otros recipientes. Por rebaje del pretil se conecta con el pilar abrevadero, mucho mayor y de unos 7 metros de longitud.

57

GR-48 Huelva



Abrevadero al inicio de la etapa

Un nuevo pilar nos sale al paso, este algo mayor y en mitad del camino. La fuente que vierte al pilar se localiza en un frontón de obra de tipo triangular con una antigua inscripción en la piedra, casi ilegible que apunta el año 183?. Los dos caños de agua derraman sobre un primer pilar cuadrado que servía de llenado y lavado. A un nivel inferior y mediante una teja, el agua llega a otro pilar mucho mayor y rectangular que abastece a un aljibe de trazado más moderno.

El camino describe un zig-zag en su bajada hasta que comienza a ensancharse entre parcelas delimitadas por muretes de piedra. La panorámica ofrece el valle del Riofrío atravesado por el ferrocarril Huelva-Zafra que cruzamos en un paso a nivel. En la parte más baja vadeamos donde confluyen dos arroyos y enlazamos con un camino terrizo que tomamos a la izquierda en dirección a la carretera.



Las parcelas agroganaderas dibujan mosaicos en el paisaje

### ••• km. 1,2. Camino del Moral y subida a Puerto de Gracia

El camino del Moral continúa al frente, bien definido y practicable, en un área donde aún predominan las pequeñas parcelas y explotaciones ganaderas. Al pasar junto a una de estas naves de ordeño y vadear un pequeño arroyo aparece una vegetación asociada a esta vaguada a base de juncos y zarzas.

En su punto final el camino enlaza con la A-5300 que hay que seguir a la derecha en dirección a Hinojales durante 350 metros. Poco después nos apartamos a la derecha en el punto kilométrico 8, por un trazado ascen-

dente entre jarales que continúa unos metros apartado pero paralelo a la carretera.



59

Panorámica de Cumbres Mayores desde la sierra del Viento

La confluencia con una curva cerrada de la antigua carretera, marcará casi el final del ascenso, así como el punto donde viramos a la izquierda buscando de nuevo el trazado asfaltado de la A-5300. Durante este corto trayecto por carretera volveremos la vista hacia atrás para tener una buena panorámica del pueblo de Cumbres Mayores y su entorno serrano.

En el punto kilométrico 10 de la vía, deberemos tomar el camino de la derecha denominado "camino del Venero" que marca este punto intermedio del itinerario cercano al puerto de Gracia.

### ••• Km. 6. Camino del Venero

Nos incorporamos al camino del Venero por un paso canadiense que delata la ascendencia ganadera de la zona, favorecida por grandes extensiones de pastizal y dehesas. No es casualidad que se conozca la zona como cerro del Viento ya que en esta sierra confluyen numerosas vertientes.

Un recorrido primaveral mostrará los contrastes cromáticos que refleja la floración del matorral. Blanco de jara, amarillo de aulaga y violáceos del cantueso. Sobre las panorámicas del valle que se abren a la izquierda tampoco es extraño ver sobrevolar algunas rapaces como el buitre leonado aprovechando las corrientes de aire térmicas que se generan a estas alturas.



La cobertura arbórea va ganando protagonismo mientras transitamos por este camino rural junto a una antigua casa en estado ruinoso, en la que falta la cubierta pero aún mantiene los muros de mampuesto de piedra. La humedad gana en grado y al pasar un pequeño pinar, los quejigos se van a ir haciendo presentes en el descenso.



La dehesa muestra su colorido en meses primaverales

Pronto llegaremos al depósito o aljibe que almacena el agua que abastece al pueblo de Hinojales de estos antiguos manantiales. En dirección ahora al sur, el trazado se adentra en una zona de antiguas minas, hacia el barranco de la Corte en su parte más alta. Este enclave con quejigales que alternan con antiguas huertas nos conduce al vado del arroyo donde abandonaremos el firme terrizo. En esta bifurcación tomaremos el camino menos transitado a la derecha que llega a definirse como un sendero entre paredes de piedra que lo delimitan del olivar cercano. En estas paredes se localizan especies tan interesantes como la dedalera (*Digitalis purpurea*) que añaden encanto a este tramo.

En los olivares cercanos se puede apreciar un sistema de lucha contra la mosca del olivo. Se trata de botellas trampa, colgadas con una disolución de fosfato de diamonio que actúa como atrayente para el insecto. Una buena forma de reducir los productos químicos en los tratamientos fitosanitarios.

En la parte más alta y alomada algunas pequeñas casas en estado ruinoso nos servirán de referencia para localizar a la izquierda del camino unos ejemplares de castaño de un porte verdaderamente excepcional. La hu-

medad que se siente en este ambiente umbrío y que tapiza de verde musgo los muros de piedra, culmina en un bosque de encinas, quejigos y grandes alcornoques bajo el que curiosamente aparece un extenso tapiz de peonía, con llamativas flores rosas en primavera.

### ••• Km. 10,3. La Sabia

Durante un leve descenso entramos al término municipal de Hinojales, en una bifurcación donde prestaremos atención ya que hay que abandonar el camino principal y tomar la senda que sigue de frente algo a la izquierda entre dos muros de piedra de ancho carretero que en ocasiones se hace casi impracticable.



Carbonero común


Este bonito tramo en ocasiones empedrado desciende hasta un pequeño arroyo que riega unas pequeñas huertas con frutales. El canto de las aves nos indica la abundancia de especies como el mirlo, carbonero y herre-rillo. El giro a la derecha y el vadeo del arroyo conduce a unas casas y porquerizas que quedan a la izquierda y donde volvemos a retomar un camino de firme hormigonado pero manteniendo las paredes de piedra a sus lados.

El olivar cercano se ancla de una forma peculiar al suelo ya que sus raíces oradan prácticamente sobre la oscura tosca que aflora en superficie, aprovechando el poco suelo fértil. Un verdadero ejemplo de la rusticidad de este cultivo en la zona.

Llegaremos de nuevo al contacto con la carretera, que tomamos en su margen izquierdo en dirección a Hinojales durante 200 metros aproximadamente, volviendo a adentrarnos por el camino izquierdo perpendicular a la vía poco antes de la señal de prohibido adelantamiento.

De nuevo por un camino terrizo encontramos de frente una cancela de hierro que ignoramos y viramos a la derecha por un sendero que aparece entre dos paredes de piedra. El trazado ahora continúa al frente en dirección al sur y pronto se atisba el campanario del pueblo de Hinojales que sirve de referencia.

Al final del descenso aparece un cruce, punto de confluencia de esta etapa con la siguiente que nos llevará hasta Cañaverál de León. En esta encrucijada de caminos un panel del parque natural muestra información sobre el itinerario del "Camino de la Víbora". Al poco, se alcanza la carretera de Hinojales a Cañaverál de León, que cruzaremos y seguiremos de frente por la calleja, entre muros. Llegamos a un cruce con una fuente y un abrevadero y giramos a nuestra derecha para entrar en la población de Hinojales, fin de nuestra etapa.



## El castaño

••• El castaño es el árbol más emblemático de la Sierra de Aracena y Picos de Aroche, aunque su presencia es testimonial en este tramo del GR-48. El castañar ha configurado durante siglos el paisaje y la cultura de esta comarca. Por tanto lo que hace siglos fue un cultivo que desplazó los bosques originales en su mayoría de robles, en la actualidad se trata de un bosque naturalizado muy antiguo que está declarado como hábitat de interés comunitario por la Directiva 92/43/CEE, del Consejo, de 21 de mayo, relativa a la conservación de los hábitats naturales y de la fauna y flora silvestres, y que se encuan-



tra protegido por la normativa del Parque Natural.

Pero el castaño es un árbol con unos requerimientos muy particulares para su desarrollo que han hecho que en la península ibérica solo haya prosperado en algunos sitios muy concretos como es la sierra de Aracena y Picos de Aroche. En estos enclaves, el castaño encuentra condiciones propicias, estas son: un suelo de carácter subácido-neutro (pH 5.8-6.7), muy rico en materia orgánica; una humedad alta, con precipitaciones que rondan los mil litros al año, y veranos relativamente suaves.